

SLUŠOVICE



PROGRAM ROZVOJE NA OBDOBÍ 2021–2027

PROGRAM ROZVOJE MĚSTA

*Program rozvoje města Slušovice vznikl v souladu se zákonem
č. 128/2000 Sb., o obcích.*

*Platnost vytvořené strategie je stanovena na sedm let, tedy počínaje usnesením
Zastupitelstva města Slušovice, kterým je dokument oficiálně stvrzen. Po uplynutí
této doby je potřebné dokument opětovně aktualizovat, vyhodnotit úspěšnost
stanovených cílů a aktivit, a doplnit jej o cíle nové. Aktualizace je možná
v odůvodněných případech i v průběhu sedmiletého období, přičemž tato skutečnost
musí být odsouhlasena zastupitelstvem města.*



SMS služby s.r.o.
IČO: 067 84 771
V Rovínách 934/40, 140 00 Praha 4
Tel: +420 723 644 867
E-mail: kancelar@sms-sluzby.cz
Web: <http://www.sms-sluzby.cz>

OBSAH

ANALYTICKÁ ČÁST	5
Základní identifikační údaje.....	5
Poloha a území.....	5
Historie	6
Obyvatelstvo	7
Populační vývoj	7
Věková struktura	8
Vzdělanostní struktura.....	9
Další vybrané charakteristiky.....	10
Bytový a domovní fond	10
Ekonomická situace	11
Trh práce.....	11
Struktura ekonomických subjektů	12
Infrastruktura.....	13
Dopravní infrastruktura	13
Technická infrastruktura	13
Občanská vybavenost.....	14
Společenský život	15
Spolková činnost	15
Kulturní akce	16
Cestovní ruch.....	17
Životní prostředí.....	18
Bezpečnost a kriminalita	20
Správa města.....	21
Řízení města	21
Hospodaření města	21
Vnější vztahy	22
SWOT ANALÝZA	23
NÁVRHOVÁ ČÁST.....	24
Metodika zpracování.....	24
Dlouhodobá vize	25
Strategické cíle a opatření	26
MOŽNOSTI FINANCOVÁNÍ	30
ZÁVĚREČNÁ DOLOŽKA	37

POTŘEBA TVORBY STRATEGIE

Na úvod tohoto strategického dokumentu je žádoucí identifikovat potřebu jeho vytvoření. Třemi základními důvody jsou zejména:

- *přirozená potřeba koordinace rozvoje dané oblasti;*
- *orientace v dotačních příležitostech a*
- *legislativa.*

Primárním důvodem vzniku nového programu rozvoje je samotná přirozená potřeba vzniku či aktualizace ucelené koncepce rozvoje území. Program rozvoje představuje zásadní dlouhodobý dokument, který napomůže konkrétnímu zacílení aktivit v nejbližších letech a určí směr budoucího rozvoje města. V rámci procesu tvorby dokumentu proběhla diskuse týmu zpracovatelů s hlavními aktéry rozvoje z veřejného, soukromého i neziskového sektoru s cílem v maximální možné míře promítnout do tohoto dokumentu jejich dílčí postoje. Strategický dokument usiluje o koordinaci veřejné i soukromé aktivity ekonomického, sociálního, kulturního i ekologického charakteru města tak, aby docházelo k vzájemné synergii. Tento rozvojový dokument je podkladem pro sestavování rozpočtů i pro posuzování různých nadregionálních koncepčních dokumentů z pohledu města.

Další z motivací k pořízení programu rozvoje města je efektivnější využití finančních zdrojů. Nabídka dotací je tematicky velmi obsáhlá a vyžaduje včasnou administraci. I proto je nutné s dostatečným předstihem definovat rozvojové priority, monitorovat dotační příležitosti, a jednotlivé projekty včas připravit. Mít zpracovaný a zastupitelstvem schválený strategický rozvojový dokument je navíc v případě některých dotací (zejména z národních zdrojů) jednou ze základních podmínek jejich čerpání. Obdobně pro čerpání finančních prostředků ze strukturálních fondů EU v programovém období 2021–2027+ bude program rozvoje zásadní.

Na závěr je nutné zmínit také legislativní souvislosti, kdy program rozvoje obce, resp. města je zakotven v zákoně č. 128/2000 Sb., o obcích. Obec dle § 2 tohoto zákona „*pečuje o všestranný rozvoj svého území a o potřeby svých občanů*“, dle § 35 v rámci samostatné působnosti uspokojuje „*potřeby bydlení, ochrany a rozvoje zdraví, dopravy a spojů, potřeby informací, výchovy a vzdělávání, celkového kulturního rozvoje a ochrany veřejného pořádku*“ a dle § 38 je obec např. „*povinna pečovat o zachování a rozvoj svého majetku*“. Obec, resp. město zároveň musí myslet na ustanovení (§ 159) občanského zákoníku, kdy o své území a majetek pečuje jako „*řádný hospodář*“.

ANALYTICKÁ ČÁST

Základní identifikační údaje



Obr. 1 Znak Slušovic

zdroj: risy.cz

Základní identifikační údaje	
ZUJ	541427
ORP	Vizovice
Okres	Zlín
Kraj/NUTS3	Zlínský
NUTS2	Střední Morava
Počet obyvatel	2 968 (2020)
Průměrný věk	41,1 let
Katastrální výměra	708 ha
Nadmořská výška	275 m. n. m.
Místní části	1

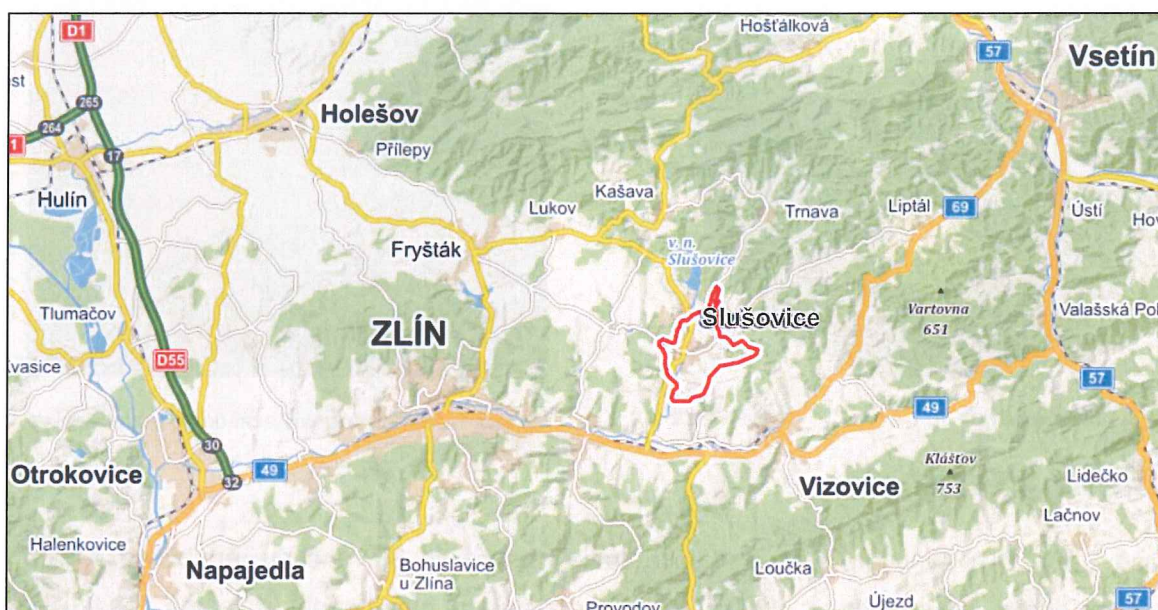
Tabulka 1 Základní identifikační údaje zdroj: risy.cz

Poloha a území

Slušovice leží ve Zlínském kraji, nedaleko státní hranice se Slovenskou republikou. Město územně spadá do správního obvodu obce s rozšířenou působností (dále jen SO ORP) Vizovice, od jehož centra je vzdušnou čarou vzdálena cca 5 km severozápadním směrem. Katastrem prochází v severojižním gradientu silnice II. třídy č. 491, napojující se na jihu na silnici I. třídy č. 49, která směrem na východ pokračuje do Vizovic a na opačnou stranu do Zlína. Cesta do krajského centra zabere přibližně 15 min jízdy autem, ještě kratší dobu (cca 10 min) trvá cesta autem do centra příslušného SO ORP, z dalších měst v okolí lze zmínit Otrokovice či Vsetín (viz Obr. 2). Slušovice tak mají poměrně výhodnou polohu v blízkosti krajského města a dalších středně velkých měst. Město v součtu sousedí s pěti obcemi – Trnava, Neubuz, Vizovice, Zádveřice-Raková, Veselá a Březová. Největší vřelý hlas městu nepochybně přineslo období socialismu, kdy se podařilo z místního JZD vytvořit světově konkurenceschopnou firmu.

Celková výměra území Slušovic činí 708 ha, čímž se řadí v rámci SO ORP Vizovice ke středně rozlehlým municipalitám (medián rozlohy je 575 ha). Vzhledem k poloze v rámci Vizovické vrchoviny, předhůří Beskyd, je zde kopcovitý reliéf. Průměrná výška dosahuje 275 m. n. m.

a nejvyšší lokality se nacházejí ve východní části katastru. Hlavním vodním tokem je řeka Dřevnice, levostranný přítok řeky Moravy, do které se přímo v intravilánu vlévá říčka Všeminka. K významným vodním dílům poblíž Slušovic patří stejnojmenná vodní nádrž lokalizovaná na územích sousedních municipalit. Co se týče využití území, zemědělsky využívaná půda zabírá asi 60 % z celkové plochy, což je ve srovnání s podíly v Zlínském kraji (49 %) nebo v SO ORP Vizovice (44 %) výrazně vyšší hodnota. Na to má největší vliv vyšší podíl orné půdy, který dosahuje 36 % výměry Slušovic. Naproti tomu v komparaci s řádovostně vyššími územními celky je v obci dvakrát nižší podíl zalesnění (20 %). Rozdílné hodnoty lze pozorovat i u zastavěných ploch, kde naopak převažuje dvojnásobná hodnota podílu na straně Slušovic (4 %).



Obr. 2 Poloha Slušovic na mapě

zdroj: mapy.cz

Historie

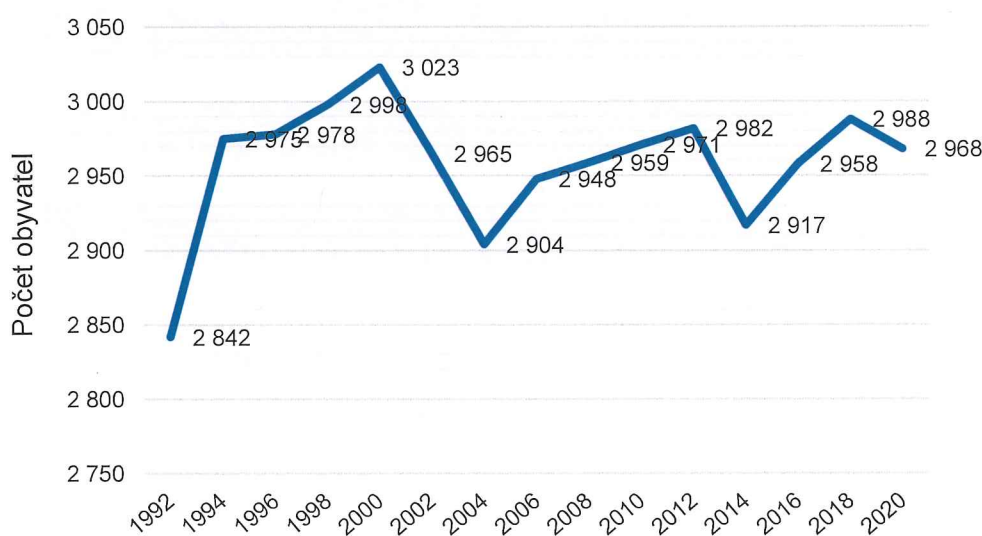
Historicky první dochovaná písemná zmínka o Slušovicích se váže k roku 1261. V roce 1373 Slušovice byly připojeny k lukovskému panství, pod jehož patronátem zůstaly až do konce feudálního období. Počátkem 16. st. začali do oblastí přicházet lidé z rumunského Valašska, kteří v poměrně krátké době splynuli s místním obyvatelstvem. Zdejší lid se od přicházejících naučil salašnictví na horských pastvinách a pasekách a zpracování živočišných produktů – ovčího mléka, kůže a vlny. V roce 1742 bylo město vypáleno Pruskými vojsky a mnohá stavení byla zničena. Roku 1812 byla započata stavba farního kostela Narození sv. Jana Křtitele, který do dnešních dnů tvoří dominantu města. Po zrušení patrimoniálního zřízení patřily Slušovice nejdříve spolu s Vizovicemi k politickému okresu Uherský Brod, v období 1855–1868 ke smíšenému okresu Vizovice a od roku 1935 k politickému okresu Zlín. Největší rozmach zažilo město v 2. polovině 20. století, kdy byla vybudována značná část občanské vybavenosti

a technické infrastruktury. Významným rokem byl pro obec rok 1996, kdy Slušovice získaly statut města.

Obyvatelstvo

Populační vývoj

Vývoj počtu obyvatel ve Slušovicích měl největší dynamiku především díky hospodářskému úspěchu zdejšího zemědělského družstva v 2. polovině 20. st. V roce 1950 zde žilo 1 246 obyvatel, avšak po čtyřech dekádách se počet lidí s trvalým bydlištěm více než zdvojnásobil na hodnotu 2 760 (rok 1991). Tento kontinuální populační nárůst kulminoval na přelomu století (viz *Graf 1*), od té doby má vývoj rezidentů střídavé tendence. K 1. 1. 2020 žilo ve Slušovicích 2 968 občanů, a to z nich činí druhé populačně největší město v SO ORP Vizovice. V posledních letech se na příbytku či úbytku slušovické populace rovnoměrně podílely přirozená měna obyvatel a migrační chování. U prvního ukazatele lidé převážně přibývali, největší přírůstek byl zaznamenán v roce 2014 (22 osob). Migrační saldo se v průběhu minulých let střídavě pohybovalo v kladných a záporných hodnotách, přičemž nejvíce lidí se do města přistěhovalo v roce 2014 (22 osob), kdežto největší odliv proběhl v letech 2013 a 2002 (38 osob). Budoucí populační vývoj se bude odvíjet především od migračního salda, hlavního determinačního faktoru slušovické populace. Z komparace s územně vyššími jednotkami platí, že vývoj v SO ORP Vizovice má kontinuální pozitivní tendenci, na čemž se podílí přirozený přírůstek i kladné migrační saldo. Přesný opak pak platí na úrovni Zlínského kraje, kde dlouhodobě dochází spíše k poklesu počtu obyvatel.

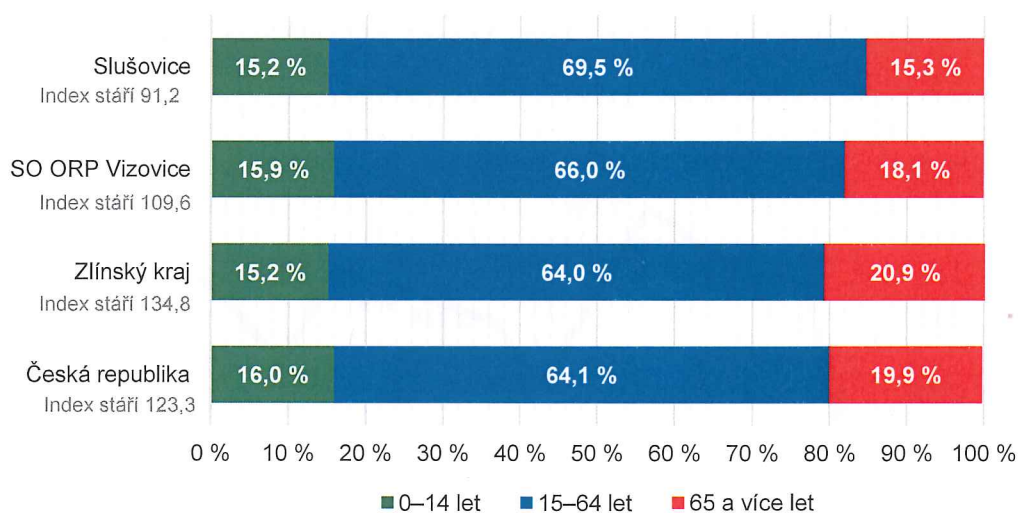


Graf 1 Vývoj počtu obyvatel v letech 1992–2020 (údaj k 1.1.)

zdroj: ČSÚ

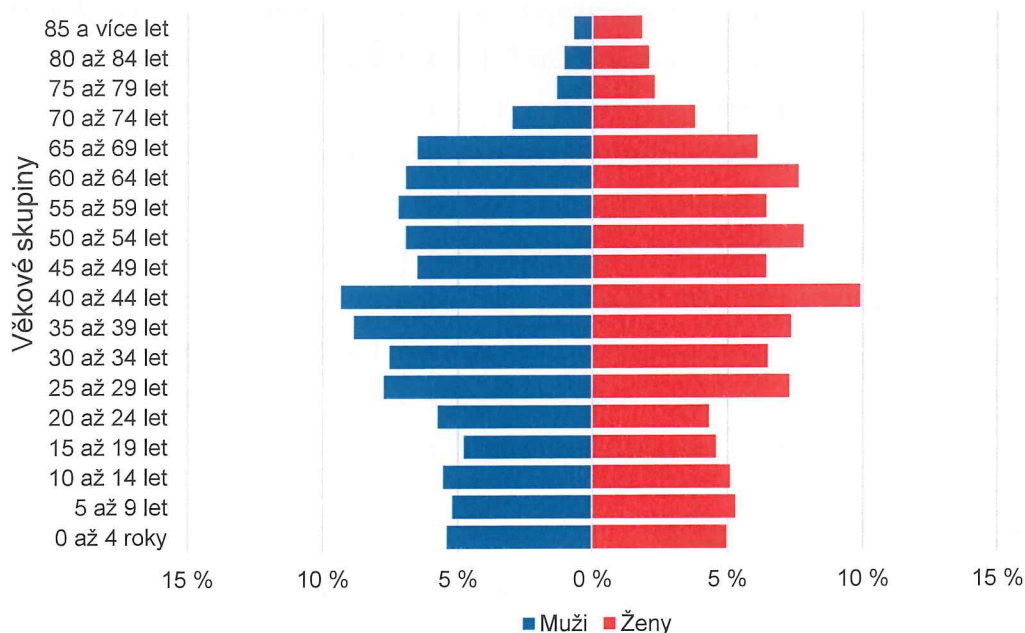
Věková struktura

Do socioekonomického rozvoje se mj. odráží struktura populace dle věku. Slušovice se v tomto ohledu příliš nevymykají od celorepublikového trendu. Podíl osob v předproduktivním věku (tj. od 0–14 let) je takřka totožný v porovnání s vyššími územními jednotkami (viz Graf 2). Rozdíl lze naopak nalézt v druhé věkové kategorii, lidí v produktivním věku, kde podíl místních představuje o několik p. b. větší zastoupení, než jak tomu je ve zbylých územních úrovních. Opačný jev se pak logicky projevuje u lidí v seniorském věku. Tato situace působí v současnosti příznivě, nicméně jak napovídá věková pyramida na Grafu 3, v blízké budoucnosti budou do post-produktivního věku vstupovat silně zastoupené kategorie. Nejvíce zástupců u obou pohlaví však náleží ke generaci tzv. Husákových dětí, tj. k věkovým skupinám od 40 do 44 let. Příznivě lze rovněž charakterizovat rozložení populace z pohledu porovnání seniorské a dětské složky, což dokládá index stáří, konstruovaný právě jako podíl obyvatel v poproduktivním věku ku počtu obyvatel v předproduktivním věku. Tento demografický indikátor dosahuje ve Slušovicích hodnoty 91,2, kdežto u nadřazených územních jednotek dosahuje vyšších hodnot (viz Graf 2). Ze srovnání tak slušovická populace vychází nejmladší, což dokládá i nejnižší průměrný věk, jenž dosahuje 41,1 let. Do budoucna lze vlivem trendu demografického stárnutí české populace očekávat budoucí zvyšování zmíněných demografických indikátorů a celkové stáří zdejší společnosti.



Graf 2 Porovnání věkových struktur obyvatel ke dni 31.12. 2019

zdroj: ČSÚ

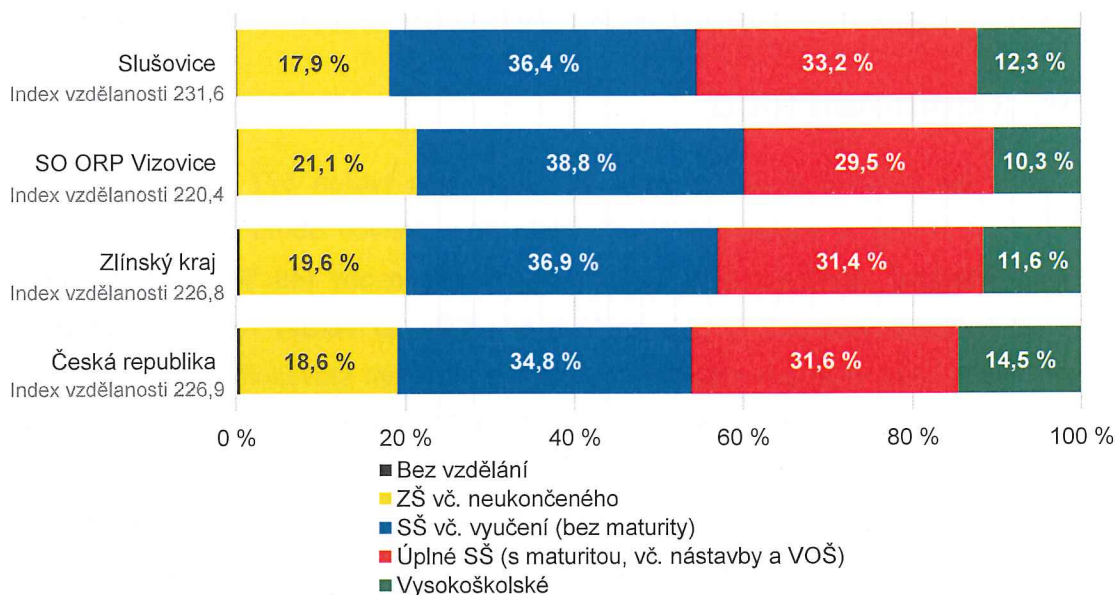


Graf 3 Věková pyramidka ke dni 31. 12. 2019

zdroj: ČSÚ

Vzdělanostní struktura

Jinou významnou společenskou charakteristikou je struktura obyvatel dle nejvyššího dosaženého vzdělání, které je obecně chápáno a přijímáno jako jeden ze základních prvků socioekonomického rozvoje území. Informace o vzdělanostní struktuře jsou pravidelně sbírány v rámci Sčítání lidí, domů a bytů (dále jen SLBD). Na základě posledního SLBD z roku 2011 platí, že k nejpočetnější skupině se řadili lidé se středoškolským vzděláním včetně vyučení (bez maturity). Naproti tomu nejméně zastoupenou skupinou byla ta s vysokoškolským



Graf 4 Vzdělanostní struktura obyvatel Slušovic (SLDB 2011)

zdroj: ČSÚ, SLDB 2011

diplomem, nicméně ve srovnání s příslušnými nadřazenými administrativními jednotkami dosahoval tento podíl vyšších hodnot (viz *Graf 4*). Dalším pozitivním zjištěním je absence jedinců bez jakéhokoliv vzdělání. Velice příznivě vychází rovněž i index vzdělanosti, jenž je konstruován součtem vážených podílů obyvatel v jednotlivých vzdělanostních skupinách z celkového počtu obyvatel starších 15 let (bez nezjištěných). Tento index ukazuje celkovou kvalitu vzdělanosti obyvatelstva. Na základě dat ze SLDB 2011 dosahoval ve Slušovicích k hodnotě 231,6. Slušovická populace tak dle hodnoty indexu vzdělanosti patří ke vzdělanějším v komparaci s průměrnými hodnoty za vyšší územní celky. Nicméně vzhledem ke stáří dat je možné se domnívat, že v uplynulé dekádě došlo k určitým změnám. Nové údaje o vzdělanosti budou k dispozici po vyhodnocení dat SLDB v roce 2021.

Další vybrané charakteristiky

Ze SLDB 2011 lze také zjistit další charakteristiky slušovické populace. Z národnostního hlediska zde jasně dominovali zástupci české národnosti, příslušníci ostatních států tvořili pouze zlomek z celkové populace. K nejpočetnější skupině cizích státních příslušníků náleželi Slováci (57). Co se týče náboženského vyznání, takřka 32 % se hlásilo k nějaké církvi či náboženské společnosti, z čehož dominantní většina spadala do Církve římskokatolické. Z jiných náboženských denominací byla taktéž významná Českobratrská církev evangelická. Nutno ovšem dodat, že přibližně 40 % dotazovaných své náboženské vyznání v SLDB neuvědlo. Z dat Exekutorské komory ČR se ke konci roku 2019 na území Slušovic vyskytovalo 5,52 % obyvatel zatížených exekucemi, což představuje o něco vyšší podíl, než je průměrná hodnota za SO ORP Vizovice. Nutno ovšem doplnit, že právě příslušné ORP patří k těm s nejnižšími hodnotami podílu lidí nacházejících se v exekutorském řízení. Obecně platí, že Zlínský kraj nepatří mezi problémové oblasti, kde jsou obyvatelé sužováni exekucemi.

Bytový a domovní fond

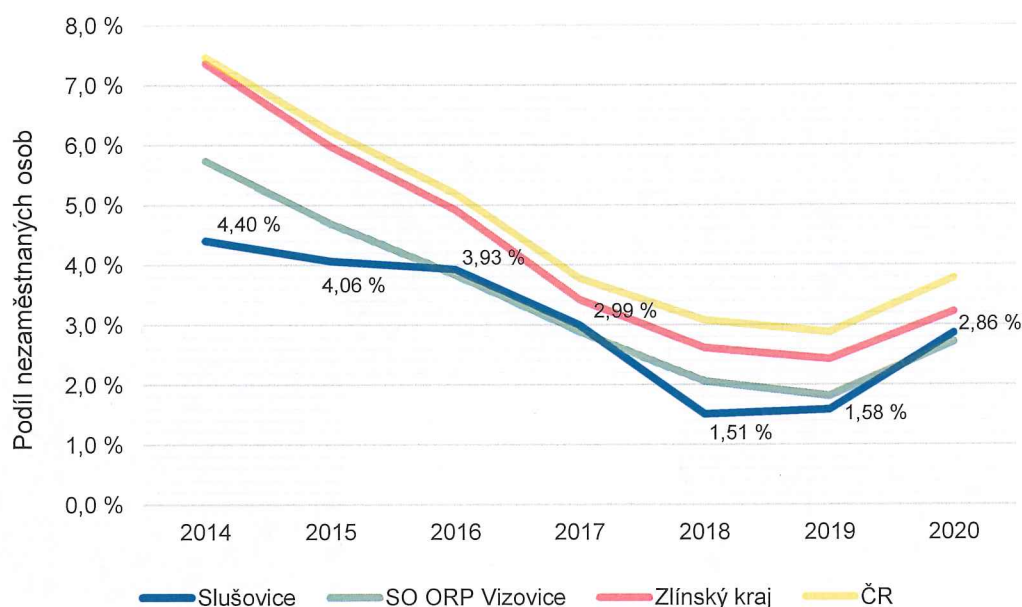
V roce 2011 byl domovní a bytový fond ve Slušovicích tvořen 577 domy, ve kterých se nacházelo 1 171 bytů, z nichž 55 % připadalo do rodinných domů a zbytek do domů bytových. Z hlediska vlastnictví bytu převažovaly fyzické osoby (49 %), samotné město vlastnilo 83 bytových jednotek (7 %), zbylé byty patřily do správy různých společných vlastnictví. Ve středně dlouhém horizontu se plánuje rozšíření stávajícího bytového fondu. Co se týče období vzniku domů, nejvíce jich vzniklo v 70. letech 20. století, kdy Slušovice zažily nevídaný stavební boom spojený s úspěchem zdejšího JZD. V současnosti probíhá stavební činnost pomalejším tempem, každoročně se v průměru postaví 4 nové byty. Ve Slušovicích se nalézají relativně dost stavebních parcel. Dle územního plánu z roku 2014 je vytyčeno několik ploch k individuálnímu bydlení, z nichž některé se postupně zaplňují.

Nevýhodou je, že město vlastní jen minimum rozvojových ploch. Do budoucna lze očekávat, že výstavba domů se bude odvíjet od atraktivnosti Slušovic pro mladé rodiny, což již částečně zaručuje dobré dopravní spojení se Zlímem.

Ekonomická situace

Trh práce

Situaci na trhu práce graficky znázorněnou na *Grafu 5* vysvětluje podíl nezaměstnaných osob. Ve sledovaném období, tj. 2014–2020, lze zaznamenat obdobné vývojové trendy napříč všemi zahrnutými územními jednotkami. Nejprve docházelo díky celostátní ekonomické konjunktuře k poklesu nezaměstnaných osob, nicméně na přelomu let 2019 a 2020 dochází k opětovnému růstu. Jedním z možných vysvětlení mohou být ekonomické dopady celosvětové pandemické krize. Avšak situace s nezaměstnanými osobami není stále dramatická, neboť ke konci roku 2020 činil podíl nezaměstnaných lidí ve Slušovicích 2,86 %. V budoucnu bude záležet na dalším vývoji zmíněných ekonomických dopadů krize.



Graf 5 Vývoj podílu nezaměstnaných osob 2014–2020 (ke dni 31.12.)

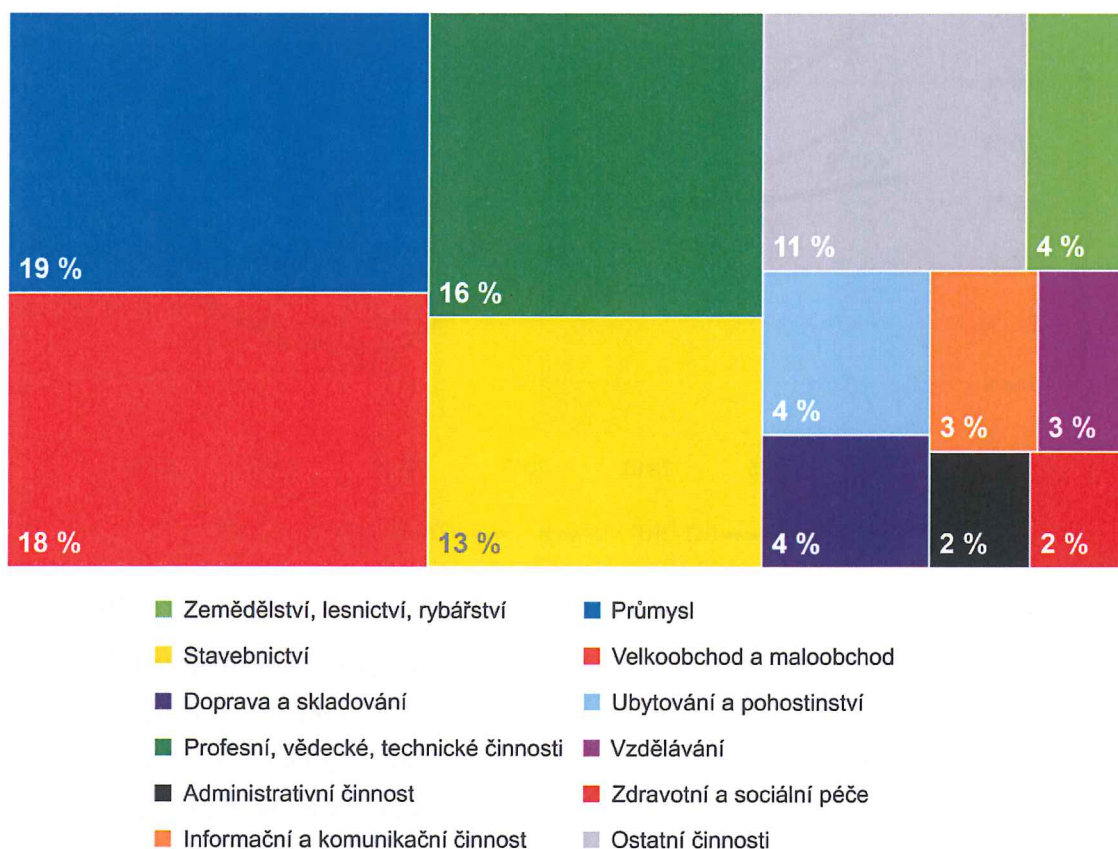
zdroj: ČSÚ

Na základě dat ze SLDB 2011 ve Slušovicích žilo 51 % ekonomicky aktivních obyvatel, z nichž 28 % tvořilo každodenní vyjížděku za prací či do škol (417 osob). Mezi cílovými městy vyjíždějících jasně dominovalo krajské centrum Zlín (45 % vyjíždějících). Na druhou stranu i Slušovice jsou z hlediska pracovní nabídky velmi atraktivním místem, protože dojížděka sem představuje ještě větší proud (733 osob). Lidé, mířící každodenně za zaměstnáním do Slušovic, pocházejí nejčastěji z obcí z jiných okresů v rámci Zlínského kraje a nejvíce

zaměstnanců dojíždí přímo ze Zlína. Avšak značný počet z dojíždějících tvoří i pracovníci z jiných krajů (31 osob). Přijíždějící jsou nejčastěji zaměstnání ve zdejších průmyslových závodech.

Struktura ekonomických subjektů

K 31. 12. 2020 bylo na území Slušovic registrováno 986 podniků, z nichž polovina vykazuje aktivitu (497). Fyzické osoby představují 74 % z celkového počtu ekonomických subjektů a 46 % z nich vykazuje aktivitu. Právnícké osoby byly zastoupeny 25 %, z nichž vykazuje aktivitu 62 %. Z celkového počtu aktivních ekonomických subjektů byl podle převažující činnosti dominantní podíl průmyslové výroby (19 %), velkoobchodu a maloobchodu (18 %) a profesní, vědecké a technické činnosti (16 %). Vzhledem k tomu, že majoritní část ekonomických subjektů představují fyzické osoby podnikající dle živnostenského zákona (318), tak velká část podnikatelů nezaměstnává další zaměstnance. Svou činnost však ve Slušovicích provozují i podniky zaměstnávající přes 200 osob. K největším zaměstnavatelům náleží firmy Greiner Packaging Slušovice s.r.o., zabývající se výrobou plastových výrobků, a TNS SERVIS s.r.o., která se specializuje na výrobu přesných mechanických a elektromechanických sestav.



Graf 6 Struktura ekonomických subjektů dle odvětví k 31. 12. 2020

zdroj: ČSÚ

Infrastruktura

Dopravní infrastruktura

Pátevní silnicí je pro město Slušovice komunikace II. třídy č. 491 (Fryšták – Slušovice – Lípa), která se směrem na jih napojuje na silnici I. třídy č. 49 vedoucí z Vizovic do Zlína. Cesta do krajského centra zabere cca 15 min a do Vizovic asi 10 min jízdy autem. Následováním severního směru pátevní komunikace lze dosáhnout další municipality severně od Slušovic. V katastru se rovněž nalézají silnice III. tříd, z nichž je nejvyužívanější III/4915 směřující na severovýchod do Vsetína. Obecně však platí, že nejvíce zatíženým dopravním úsekem je napojení II/491 na I/49, kde denně projede až 8 000 aut. Takové vytížení se logicky podepisuje na technickém stavu vozovky, avšak nejvíce nevyhovující úsek se nachází na komunikaci III/4915 ve směru ze Slušovic na východ do obce Hvozdná. Na stěžejní silnici navazují místní a účelové komunikace, jejichž kvalita se liší v závislosti na lokalitě. Nicméně většina je v dobrém, nebo vyhovujícím stavu. Z velkokapacitních dopravních tahů je nejbližší dálnice D55, přičemž nejbližší nájezd se nachází v dosahu 30 min jízdy autem. V budoucnu se počítá s realizací dálnice D49, jež bude tvořit hlavní komunikační osu Zlínského kraje ve směru západ – východ a propojí Česko se Slovenskem. V roce 2021 se plánuje zahájení stavby v úseku Hulín – Fryšták s předpokládaným uvedením do provozu v roce 2024. V katastrálním území Slušovic se se stavbou dálnice počítá až ve II. a III. etapě, přičemž D49 by měla vést ve východní části území v údolí říčky Ostratky směrem na jih. Zahájení stavby je plánováno na rok 2026 s předpokládaným uvedením do provozu v roce 2029.

Z veřejné dopravy ve Slušovicích fungují pravidelné autobusové linky, které zajišťují tři autobusové dopravní společnosti. Počet spojů je v současnosti dostačující, během nejvytíženějších částí dne (tj. ranní špička) jezdí autobusy v intervalech i 20 min. Občané mají možnost využít 5 autobusových zastávek, na které dojíždí několik linek zároveň. Do Slušovic nevede železniční spojení, nejbližší vlaková zastávka se nachází v obci Lípa nad Dřevnicí asi 5 km směrem na jih. Pomocí vlaku se lze přímým spojením dostat do Otrokovic, Zlína či Přerova. Pro příjíždějící jedince je ve Slušovicích zřízeno několik veřejných parkovacích míst, které mají v současnosti dostatečnou kapacitu. Z dopravní infrastruktury nelze opomenout ani místní letiště, které však slouží místním spíše jako místo konání společenských akcí.

Technická infrastruktura

Slušovice disponují kompletní základní technickou vybaveností. Veřejný vodovod, který je ve správě města, napájí vodárenská nádrž Slušovice. Surová voda jde přivaděčem DN 700–600 do ÚV Klečůvka, kde dochází k její úpravě. Do Slušovic je pitná voda dopravována přívodním řadem DN 200. Město je zásobováno v jednom tlakovém pásmu a vodovodní sítí

slouží i k požárním účelům. V lokalitách situovaných nad kótou 305 m n.m. jsou nedostačující tlakové poměry. Stávající systém je pro zásobování Slušovic pitnou vodou vyhovující a zůstane zachován i do budoucna. Ve výhledu je navrženo prodloužení řadů převážně v lokalitách se stávající zástavbou. Zastavěná část města Slušovice má v současné době vybudovanou kombinovanou kanalizační soustavu převážně jednotného charakteru, doplněnou větvemi oddílné splaškové kanalizace. Do kanalizačního systému v severní části města je po odlehčení zaústěna jednotná kanalizace z obce Březová. Jednotná kanalizace z obce Veselá je zaústěna přímo do přítoku na ČOV Slušovice, ve které v nedávné minulosti proběhla rozsáhlá intenzifikace a dobudování napojení splaškových kanalizací i z dalších sousedních municipalit. Stávající kapacita ČOV činí 7600 ekvivalentních obyvatel, přičemž na veřejnou kanalizační síť je napojeno 98,6 % obyvatel. Všechny domácnosti jsou rovněž napojeny na plyn. Technický stav plynofikační sítě je vyhovující, obdobná situace panuje u sítě veřejného osvětlení a kapacity trafostanic.

Území města Slušovice je dostatečně pokryto telefonním signálem, avšak to neplatí pro všechny tři hlavní operátory. Nejlépe je pokryto signálem od společnosti Vodafone. Internetové připojení je v obci šířeno vzduchem, místní mají možnost se v některých lokalitách připojit k vysokorychlostnímu internetu i prostřednictvím optického kabelu. Svážení komunálního odpadu je zajišťováno městem, které v týdenních intervalech odváží směsný komunální odpad na řízené skládky. Ve Slušovicích je rovněž zaveden systém sběru tříděného odpadu. Kontejnery na tříděný odpad jsou rozmístěny rovnoměrně v intravilánu municipality.

Občanská vybavenost

Kvalita života se mj. odvíjí od dostupných základních služeb. Z tohoto hlediska panuje v Slušovicích dobrá situace, jelikož se přímo v samotném městě nachází několik institucí. Základní vzdělání je dětem poskytováno Základní školou Slušovice, jež má kapacitu 600 žáků, a kromě místních slouží školní zařízení i jako školní obvod pro okolní municipality. V areálu školy se nachází i družina s jídelnou nebo multifunkční sportovní hřiště, které v nedávné minulosti prošlo rekonstrukcí. Ve školním areálu je situována také venkovní posilovna a dětské hřiště. V roce 2020 započala realizace přestavby stávajícího umělého povrchu, na kterém vzniklo multifunkční hřiště s ledovou plochou o velikosti 18 x 36 m. Pro provoz přes letní sezónu bude na hřišti instalován plastový povrch vhodný pro míčové hry apod. Z oblasti školství se v Slušovicích nachází také Mateřská škola Sluníčko s kapacitou 120 dětí a vlastní jídelnou. Z oblasti zdravotnictví v obci ordinují tři všeobecní praktičtí lékaři pro dospělé, dvě dětské a dvě stomatologické ordinace. Na území municipality fungují také dvě lékárny, gynekologie a urologie. Komplexnější ambulantní služby pak poskytuje Krajská nemocnice T. Bati ve Zlíně či Nemocnice Milosrdných bratří ve Vizovicích. Z oblasti sociálních služeb

v obci působí mikrojesle zřizované krajskou neziskovou organizací Domino s cílem ochrany nejmenších dětí před sociálně nežádoucími a negativními vlivy. Nejbližší denní stacionáře pro dospělé jedince se nalézají v krajském městě či ve Fryštáku. Vlivem demografického stárnutí populace se v blízké budoucnosti uvažuje o výstavbě komunitního domu pro seniory.

Z další občanské vybavenosti mají možnost obyvatelé Slušovic využít služby pošty, kostel, banku, popř. bankomat, několik restaurací či cukrárnu, nebo si nakoupit základní potraviny ve dvou zdejších obchodech. Z volnočasových aktivit nelze nezmínit dostihové a golfové hřiště v jednom, dále fotbalový stadion s kapacitou až 7 000 diváků, který je však v sešlém stavu, skatepark, městskou knihovnu a několik dětských hřišť s drobnými hracími prvky. Dětská hřiště jsou vzhledem k jejich nedávným rekonstrukcím v dobrém technickém stavu.

Společenský život

Spolková činnost

Množství a zaměření spolků je ve Slušovicích obdobné jako v podobně velkých a podobně situovaných Vizovicích či Fryštáku. Nejdéle fungujícím spolkem je sbor dobrovolných hasičů, jenž byl založen v roce 1884. Kromě prospěšné činnosti, která je na první pohled zřejmá, se slušovičtí hasiči podílejí i na organizaci některých kulturních akcí. Velmi aktivní jsou též slušovičtí skauti, kromě pořádání schůzek, výprav a táborů, také před Vánoci rozdávají Betlémské světlo či uklízejí okolní přírodu. Ani sport není ve Slušovicích zanedbáván, a tak i zde jsou otevřeny sportovní kluby všem zájemcům o pohyb. Pravděpodobně nejširší základnu mají fotbalisté, jejichž A-tým hraje dokonce krajský přebor. Kromě dvou mužských má klub i čtyři mládežnické týmy. Zahanbeni nejsou ani florbalisté a stolní tenisté. Posledním spolkem zaměřeným na sport je ASPV (Asociace sportu pro všechny) Slušovice, jenž každý týden pořádá několik kroužků zaměřených na pohyb jako je např. tancování či sportovní hry. Vyvrcholením činnosti je pak každoroční letní tábor. S dětmi pracuje i Slušovjánek, zapsaný spolek pořádající různé akce pro děti či příměstský tábor. V rámci Slušovjánku funguje i klub pro maminky a jejich děti. Mezi tradiční spolky patří včelaři a také zahrádkáři, jež spoluobčanům nabízejí možnost výroby povidel či moštování, organizují také oblíbený košť slivovice. Chovatelé pak pravidelně pořádají výstavu drobného zvířectva. Dalším zastoupeným spolkem jsou místní myslivci, jež se do městského dění také zapojují díky pořádání společenských akcí. Divadelní kultura pak ve městě spadá „pod taktovku“ Kulturní komise zřizované městem, jejíž aktivity doplňuje Ochotnický divadelní spolek Slušovice. Podporu spolkové činnosti ve městě má mj. za cíl Nadační fond pro rozvoj a podporu Slušovic, jenž je sponzorován firmami z blízkého okolí.

Kulturní akce

Ač jsou Slušovice malým městem, neprobíhá zde kulturní život stejným způsobem jako na menších obcích. Ne všichni se mezi sebou znají, a tak je jejich potřeba družít se menší, což je vidět i na jednotlivých akcích, které jsou zaměřeny spíše na jednotlivce či skupiny jednotlivců.

Přirozeným kulturním centrem města je nově opravená budova sokolovny, jež mj. nabízí i velký sál pro více než 200 sedících diváků. Sál je využíván celoročně, konají se zde mj. svatební hostiny, ale i tak se dá říci, že vrchol zažívá především v době plesové sezóny. Koná se zde jednak ples Dobrovolného svazku obcí – Mikroregionu Slušovicko, ples Nadačního fondu pro rozvoj a podporu Slušovic, farní ples, myslivecký ples, nebo slušovický městský ples, jehož přirozenou součástí je živá kapela, ale i společenská večeře a degustace vín. O něco neformálnější, ač stále zaměřeny na dospělé návštěvníky, jsou rodičovský večírek místní ZŠ i hasičská končinová zábava. Naopak děti s radostí přivítají každoročně maškarní karneval. Na jaře pak probíhá událost s názvem „Uklidme Slušovice“, do níž se zapojují různé spolky ve městě s vcelku pochopitelným cílem – vyčistit město od odpadků. V létě patří mezi nejoblíbenější akce „Ahoj prázdniny“, konající se před začátkem školního roku. V Sokolské zahradě se vždy rozprostřou atrakce pro děti, stánky s občerstvením, přičemž večer je akce zakončena hudebním vystoupením. Hojně účasti se těší také letní kino na fotbalovém stadionu pořádané městem ve spolupráci s Kinematografem bratří Čadíků. V roce 2020 bylo na pěti promítáních vybráno přes sedm tisíc korun na dobročinné účely. Středobod kulturního dění na podzim tvoří Dýňové slavnosti. Závěr roku je pak akcemi přímo nabitý. V době adventu se koná tradiční jarmark, který je pořádán ve spolupráci s DSO – Mikroregion Slušovicko, či workshop výroby adventních věnců. Mikulášská nadílka je pak určena hlavně dětem, pro rodiče je však připraven i svařák přímo vybízející k předvánočnímu setkání přátel. Před Štědrým dnem je možné si od skautů vyzvednout Betlémské světlo a na Silvestra si zase vychutnat tradiční ohňostroj. Jak již bylo zmíněno, několik společenských událostí probíhá i na místním letišti, za zmínku stojí každoroční drakiáda, na jejímž pořádání se podílí několik spolků.

Mnohé události se však přímo nevážou k jednomu datu v kalendáři. Typickým příkladem jsou slušovické dostihy, které se běhají přibližně pětkrát ročně od května do října. Na počasí nejsou závislé ani koncerty či divadelní představení v sokolovně. Mezi vystupujícími najdeme i známá jména jako Dalibor Gondík, Olga Lounová či Spirituál Kvintet. Místní scénu zastupují hlavně slušovičtí ochotníci, kterým sekundují kolegové z okolních vesnic. Prostor dostávají i žáci z místní základní umělecké školy. Širokou paletu doplňují oděvní bazary, různě zaměřené přednášky, společná setkání členů různých spolků (např. „družba hasičů, chovatelů a zahrádkářů“).

Cestovní ruch

Město z důvodu absence velké turistické atrakce v podobě hradu, zámku, muzea či zachovalého historického jádra nepatří mezi cíle, kam by mířili turisté z široké dále. Výhodou Slušovic je však zasazení sídla do krásně zvlněné krajiny úpatí Hostýnských a Vizovických vrchů, jež jsou zařazeny mezi přírodní parky s obecným stupněm ochrany přírody. Patnáct kilometrů vzdušnou čarou je to i na hranici CHKO Beskydy.



Obr. 3 Kostel Narození sv. Jana Křtitele ve Slušovicích

zdroj: slusovice.cz

Přímo v intravilánu města se nachází asi nejvýznamnější historická stavba a městská dominanta, jíž je kostel Narození sv. Jana Křtitele, který byl postaven v první čtvrtině 19. století.



Obr. 4 Dostihový závod

zdroj: iDNES.cz; Jan Salač

Je v pořadí již čtvrtým slušovickým kostelem, ale prvním postaveným na náměstí. Dále tu lze najít pomník padlým nebo několik křížků rozmístěných různě po městě, z nichž je nejhodnotnější a až mystický „Rakovský kříž“ s nádherným výhledem do okolí. Přírodní památkou je pak dub zvaný „u Holíků“ ve východní části města. Speciálním typem je turismus spojený s návštěvami kulturních akcí, kterými zajisté jsou místní dostihové závody konané přibližně pětkrát za sezónu. S cestovním ruchem souvisí i možnosti ubytování, ve slušovickém případě se jedná o jeden motel a jedno ubytování v soukromí.



Obr. 5 Turistická mapa Slušovic a okolí

zdroj: mapy.cz

Životní prostředí

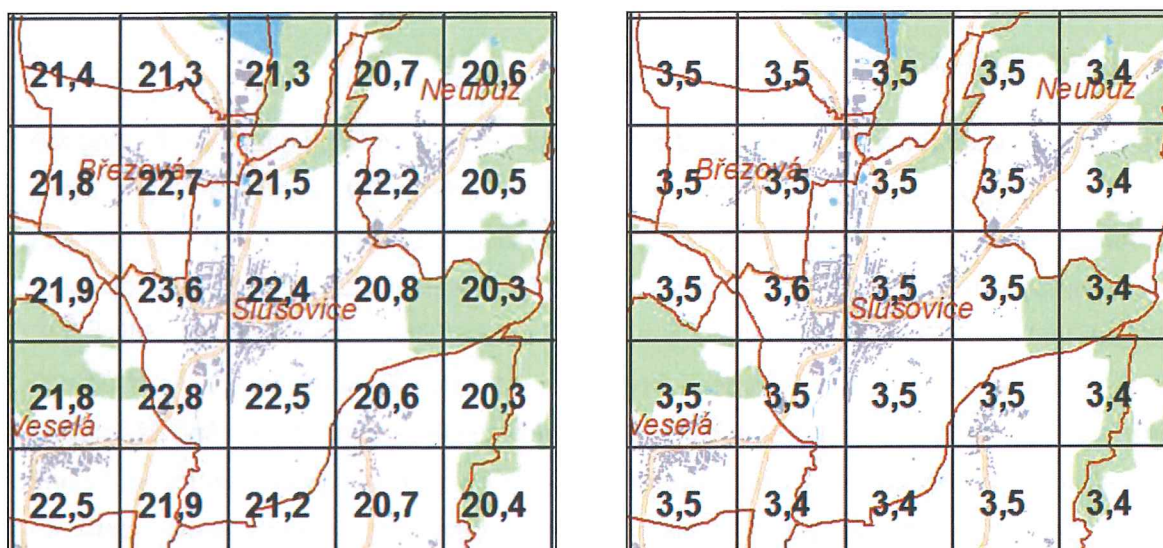
Z geomorfologického hlediska se Slušovice nachází na území Vizovická vrchovina, jež je součástí geomorfologické subprovincie Západní Karpaty. Severně od municipality se pak rozprostírá Hostýnsko-vsetínská vrchovina, jež je typická nadprůměrnou lesnatostí. Geologické podloží města je tvořeno čtvrtohorními (tj. kvartérními) horninami. Největší plochu zabírají nivní sedimenty v údolí říčky Dřevnice, ve vyšších nadmořských výškách jsou k nalezení pískovce a jílovce, na západní straně města se nacházejí i sprašové půdy známé pro svou úrodnost.

Klimaticky dle Quittovy klasifikace náleží Slušovice do mírně teplé oblasti MT9. Ta se vyznačuje krátkým a mírně teplým jarem, letní období je dlouhé, teplé a suché až mírně suché, podzim je opět krátký a mírně teplý a zimní období je mírné a krátké s krátkým trváním sněhové pokrývky. Průměrný roční úhrn srážek je mezi 700 a 800 mm, hrozba půdního sucha je podle posledních údajů minimální. Průměrná roční teplota se pohybuje mezi 8 a 9 °C.

Koeficient ekologické stability (dále jen KES) je indikátor používající se ke zjednodušenému pohledu na typy využití půdy v ohraničené oblasti. Konstruuje se tak, že do čitatele se dosadí celková rozloha tzv. stabilních krajinných prvků (lesy, louky či vodní plochy), naopak ve jmenovateli je součet tzv. nestabilních krajinných prvků (orná půda, zastavěné či jinak

člověkem přetvořené oblasti). U Slušovic vychází KES 0,9, což značí, že je v oblasti více orné půdy a antropogenních území než lesů, luk či zahrad. Naopak výrazně nižší míru využívání krajiny zaznamenáváme u SO ORP Vizovice (KES je roven dokonce 2,7), u okresu Zlín (1,9) i u celého Zlínského kraje (1,5). Na národní úrovni dosahuje KES hodnoty 1,1 značící menší antropogenní zatížení, než je k vidění u území města Slušovice, jejichž katastr není tak rozsáhlý (podobně velké Slušovice či Fryšták mají katastrální území až čtyřikrát větší) a jeho plocha je z velké části pokryta urbanizovanými plochami a ornou půdou.

Co se týče znečištění ovzduší panuje ve Slušovicích situace srovnatelná s městy podobné velikosti. Průměrná roční koncentrace částic polétavého prachu (tj. PM₁₀) dosahuje hodnot, jež jsou ve srovnání např. s vesnicemi v Hostýnských vrších o poznání vyšší. Když však srovnáme místní situaci s centrem Zlína (26 $\mu\text{g}\cdot\text{m}^{-3}$) vidíme, že to funguje i obráceně. Zároveň je dobré zmínit, že maximální roční průměr koncentrace částic polétavého prachu je 40 $\mu\text{g}\cdot\text{m}^{-3}$. I na území města Slušovice jsou rozeznatelné rozdíly mezi centrem zatíženým dopravou či průmyslovou výrobou a zalesněným cípem na východní straně katastru.



Obr. 6 Roční průměr koncentrace [$\mu\text{g}\cdot\text{m}^{-3}$] PM₁₀ (vlevo) a SO₂ (vpravo) v Slušovicích (2015–2019)
zdroj: portal.chmi.cz

Výhodou pro životní prostředí je neexistence výraznějších znečišťovatelů v okolí. Přímou ohrožením ve Slušovicích může být maximálně skládka poblíž čistírny odpadních vod, v Systému evidence kontaminovaných míst je pak vedena i čerpací stanice poblíž silnice směrem na Neubuz. Právě v této obci sídlí dva subjekty produkující těžké kovy, jež jsou přenášeny pomocí odpadu. Dalším znečišťovatelem produkující tentokrát amoniak se můžeme setkat v místní části Zlína – Klečůvce. Kromě zmíněného památného stromu do katastru municipality zasahuje jedno velkoplošné chráněné území – přírodní park Hostýnské vrchy. Alespoň nějakou ochranu nad krajinnými prvky poskytuje Územní systém

ekologické stability (dále jen ÚSES), jenž je zanesen do územního plánu. Z prvků ÚSES se na území Slušovic nacházejí lokální biokoridory a lokální biocentra.

Z důvodu rovinného reliéfu daného údolím říčky Dřevnice se většina půdy nachází mimo ohrožení vodní erozí. Dále od centra se však situace z důvodu většího sklonu mírně zhoršuje. Větrná eroze sužuje jen plochu malého rozsahu v severní části Slušovic. Dalším typem ohrožení, které může město potkat, jsou povodně, jejímž původcem by nejpravděpodobněji byla říčka Dřevnice, jež je dle vyhlášky 178/2002 Sb. řazena mezi významné vodní toky. Eventuální stoletá voda by se dle projekcí rozlila až na náměstí Svobody. Z toho důvodu dalo vedení města vypracovat digitální povodňový plán, jenž byl naposledy aktualizován v roce 2014. V tomto ohledu je třeba zmínit vodní nádrž Slušovice ležící však na území obcí Hrobice a Trnava. Právě tato nádrž, ač slouží hlavně jako zdroj pitné vody, popř. elektrické energie, poslouží i jako protipovodňová obrana. Kromě zmíněných vodních toků a ploch se na území města nachází ještě 2 rybníky, vodní nádrž Reneta a potoky Všeminka, Ostratky a Včelinkový potok.

Bezpečnost a kriminalita

Město Slušovice spadá pod obvodní oddělení Policie ČR ve Vizovicích, které se dlouhodobě vyznačuje svou podprůměrnou kriminalitou. Množství spáchaných trestných činů v rámci obvodního oddělení od roku 2015 konstantně klesá. V roce 2015 bylo nahlášeno 199 trestných činů, zatímco v roce 2019 jen 130 (údaje za rok 2020 ještě nejsou k dispozici). Obvodní oddělení ve Vizovicích není ve srovnání s ostatními sousedícími odděleními nijak výjimečné, obdobně dobrá situace je i v obvodech Fryšták, Luhačovice či Horní Lideč. Vyšší úroveň kriminality byla zaznamenána v obvodních odděleních Vsetín a Zlín, což je však dáno vyšší koncentrací lidí a městských prostředí, které je páchání trestné činnosti více nakloněno. Taktéž územní odbor Zlín na okresní a zlínské krajské ředitelství na krajské úrovni patří co do množství kriminality ve srovnání s ostatními k podprůměru. Zlínský kraj se v posledních pěti letech řadí mezi tři nejbezpečnější kraje, za rok 2019 zde byl index kriminality dokonce nejnižší. Data o kriminalitě na úrovni samospráv nejsou zveřejňována, lze však říci, že ani Slušovicím se kriminální činnost úplně nevyhýbá. V územním odboru Vizovice měly trestné činy nejčastěji podobu fyzických útoků, řízení pod vlivem návykových látek a krádeže věcí z automobilů. Objasněnost případů se mezi lety 2015 a 2019 pohybuje okolo dvou třetin.

Výjezdové základny zdravotnické záchranné služby, stejně jako hasičského záchranného sboru se nacházejí ve Zlíně. V případě nutnosti výjezdu hasičů může profesionálům pomoci i sbor dobrovolných hasičů ve Slušovicích, jenž je veden jako jednotka plošného pokrytí – JPO II/1.

Správa města

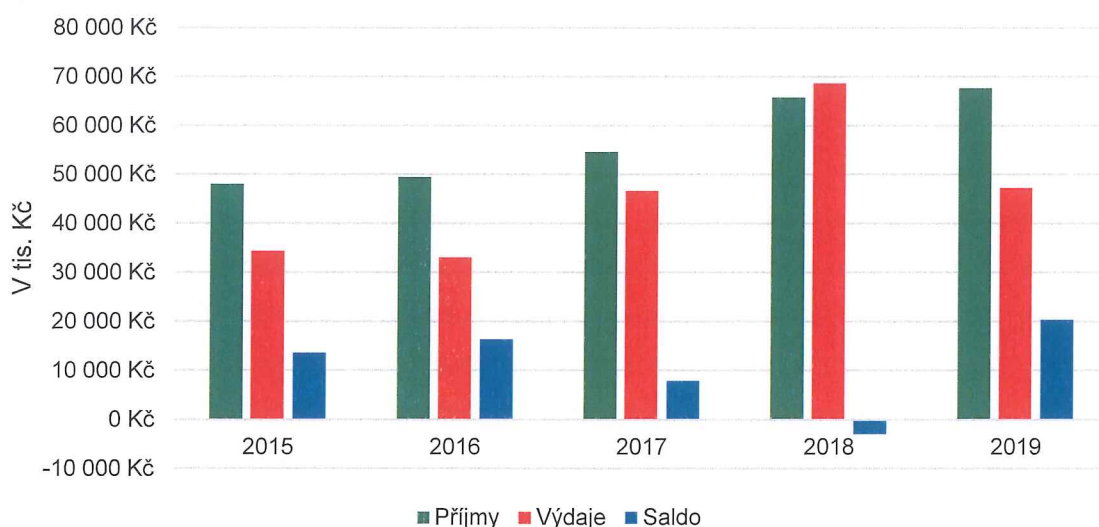
Řízení města

Město Slušovice je samosprávním subjektem se základní působností. Základním městským orgánem je patnáctičlenné zastupitelstvo. Výkonným orgánem je pětičlenná rada města v čele se starostou a místostarostou, jež jsou pro svou funkci uvolněni. Ze zákona jsou zřízeny také dva výbory – finanční a kontrolní, v obou z nich zasedá trojice zastupitelů. Městský úřad také vykonává přenesenou působnost státní správy, konkrétně jde o stavební a matriční úřad. Město Slušovice je zřizovatelem tří příspěvkových organizací: Základní školy Slušovice, Mateřské školy Sluníčko, Služeb města Slušovice a dvou organizačních složek: Městské knihovny Slušovice a Sboru dobrovolných hasičů Slušovice.

Do vlastnictví města spadá několik budov, jako např. mateřská a základní škola, fotbalový stadion, městská knihovna či městské kulturní středisko, které slouží jako zázemí pro spolky či mikrojesle. Město je zároveň vlastníkem několika městských bytů, o něž je možné požádat pomocí formuláře vystaveného na webových stránkách města. Zastupitelstvo města v roce 2014 schválilo nový územní plán, jenž vymezuje dostatek parcel určených ke stavbě rodinných domů, o něž je v současnosti velký zájem a jejich prodej je součástí téměř každého jednání zastupitelstva. Pro informování slouží moderní webové stránky, smyčka kabelové televize (přístupná i z webu), čtyřikrát do roka jsou vydávány Slušovické noviny, čerstvé informace o dění lze sledovat také na profilu města na Facebooku.

Hospodaření města

Z *Grafu 7* jsou patrné výsledky hospodaření Slušovic v období mezi lety 2015 a 2019. Je zřejmé, že představitelé Slušovic hospodaří vyrovnaně či spíše kladně, pouze v jednom sledovaném případě bylo saldo hospodaření záporné. Bylo to v roce 2018, v němž se realizovaly velké investiční projekty jako např. revitalizace sokolské zahrady za 14 milionů Kč. V téže roce byl tedy rozpočet municipality obohacen o bezmála 6 milionů Kč z dotací, o rok později mohlo město počítat dokonce s částkou o cca jeden milion Kč vyšší. Naopak v roce 2016 se příjmy díky dotacím navýšily „jen“ o 3 miliony Kč. Hlavním zdrojem příjmů však jsou podíly ze sdílených daní, dále daň z nemovitosti či místní poplatky. Co se týká výdajů, největší položkou jsou výdaje místní správy, výdaje na školství či na technickou infrastrukturu. Město také štedře podporuje činnost místních spolků. Kromě rozpočtu městské zastupitelstvo schvaluje i střednědobý rozpočtový výhled (na tři roky).



Graf 7 Hospodaření města Slušovice v letech 2015–2019

zdroj: *monitor.statnipokladna.cz*

Vnější vztahy

Slušovice se snaží, stejně jako většina municipalit, spolupracovat s ostatními obcemi, základem toho jsou různé svazky a sdružení. Od roku 2006 jsou Slušovice přirozeným centrem v témže roce vzniklého Dobrovolného svazku obcí – Mikroregionu Slušovicko. Ten sdružuje celkem 12 obcí v okolí. Mezi jeho činnosti patří kulturní akce včetně jarmarku či plesu, ale např. i projekty na rozvoj a zkvalitnění veřejné správy v mikroregionu nebo společné pořizování zahradních kompostérů. Dalším sdružením je místní akční skupina (dále jen MAS) Vizovicko a Slušovicko, o. p. s., do něhož je město zapojeno díky výše zmíněnému mikroregionu. MAS funguje na principu "komunitně vedeného místního rozvoje" a metodě LEADER. Kromě zástupců z veřejného sektoru MAS sdružuje zástupce neziskových organizací, soukromé podnikatelské sféry. V minulosti kromě projektů typu komunitního plánování sociálních služeb fungoval na úrovni MAS i projekt Komunitního plánování sociálních služeb, v rámci kterého byly poskytovány dotace např. pro malé a střední podniky. Na celostátní úrovni jsou Slušovice součástí Sdružení místních samospráv ČR, jehož cílem je hájit zájmy převážně menších obcí na národní úrovni.

SWOT ANALÝZA

SILNÉ STRÁNKY	SLABÉ STRÁNKY
<ul style="list-style-type: none"> • Příznivá vzdělanostní struktura populace • Dostatek stavebních parcel a rozvojových ploch • Atraktivní pracovní trh v oblasti průmyslu • Výhodná poloha v zázemí krajského města • Dobrá technická infrastruktura a nabídka základních zdravotnických služeb • Blízkost kvalitního přírodního prostředí • Funkční městská knihovna • Nízká míra kriminality • Příznivá demografická struktura (nižší index stáří oproti ORP/kraji) 	<ul style="list-style-type: none"> • Intenzivní doprava v jižní části • Minimum rozvojových ploch v rukou města (obtížná domluva s majiteli) • Nedostatečné ubytovací kapacity pro návštěvníky města • Zhoršený technický stav některých komunikací (směr Hvozdná) • Řídká síť turisticky značených cest • Malá kapacita parkovacích míst (především oblast Padělky) • Chybějící cyklostezky • Struktura ekonomických subjektů (dominantní zaměstnavatelé v průmyslovém odvětví)
PŘÍLEŽITOSTI	HROZBY
<ul style="list-style-type: none"> • Přilákání nových ekonomických subjektů s příbuznou rozmanitostí k těm stávajícím • Revitalizace veřejného prostranství náměstní Svobody • Rozvoj spolupráce vedení města s lokálními podnikateli • Zvyšující se poptávka po službách v obci • Obnova polních cest v krajině, kultivace rozhraní sídla a krajiny • Využití stávajících nevyužitých budov/ploch pro průmysl 4.0 • Vyšší míra spolupráce na nadlokální úrovni 	<ul style="list-style-type: none"> • Zhoršená kvalita ovzduší vlivem stavby dálnice D49 • Rostoucí podíl nezaměstnaných lidí v kontextu ekonomických dopadů pandemie • Vstup silněji zastoupených věkových skupin do post-produktivního věku • Ohrožení živelnými katastrofami, prim. povodní • Rostoucí individuální automobilová doprava – nutnost budování, rekonstrukce, údržby komunikací • Odliv mladých lidí z města

NÁVRHOVÁ ČÁST

Na základě detailního seznámení se situací v obci (s využitím analytických podkladů, softwaru AGIS, terénního šetření apod.) a výstupů ze SWOT analýzy je možné navrhnout nové směřování města. V této kapitole je představena dlouhodobá vize, jejíž naplnění zajistí splnění tří níže definovaných strategických cílů. Každý strategický cíl se dále skládá z několika konkrétnějších specifických podcílů, v jejichž rámci jsou pak definovány konkrétní aktivity. Tato víceúrovňová hierarchie zajistí propojení každého jednotlivého uskutečněného projektu s dlouhodobě nastolenou vizí rozvoje města.

Metodika zpracování

Před zahájením zpracování dokumentu ustanovilo město Slušovice *tzv. pracovní skupinu*, tj. seznam členů, kteří měli šanci dokument v průběhu jeho dílčí tvorby připomínkovat. Tímto krokem došlo k zajištění, že program rozvoje nebyl vytvořen na základě priorit jednotlivce. Komunikace mezi členy pracovní skupiny a týmem zpracovatele byla zajišťována osobou místostarosty obce.

Podklady z terénního šetření spolu s daty z veřejně dostupných zdrojů byly základem pro sestavení analytické části. Analytická část byla zakončena zformováním SWOT analýzy shrnující aktuální silné a slabé stránky a budoucí příležitosti a hrozby. Pracovní verze programu rozvoje byla předána spolu s kompletní analytickou částí k připomínkování členům pracovní skupiny, kteří zde využili své možnosti navrhnout pozměňující úpravy pro lepší zacílení dokumentu.

Následovalo vypracování základní struktury návrhové části založené výhradně na poznatcích či trendech objevených v předešlých krocích, díky kterým vznikla první verze návrhu dlouhodobé vize a strategických cílů. Posléze byl dokument konzultován se zástupkyní místní akční skupiny, jejíž poznatky napomohly zpřesnit některé úseky analytické části, ale i strategické zacílení. Dokument byl následně předán k připomínkám pracovní skupině města Slušovice, po kterém došlo k další konkretizaci a rozšíření o tři nové strategické aktivity.

Veškeré výše uvedené kroky nás zavedly až k této finální podobě dokumentu, který bude sloužit účelům řízeného a strategického rozvoje města Slušovice v letech 2021 až 2027. Po uplynutí doby platnosti dokumentu dojde k vyhodnocení úspěšnosti, přičemž jako úspěšnou strategii lze považovat takovou, u které došlo alespoň v sedmdesátiprocentní míře k naplnění jednotlivých cílů.

Dlouhodobá vize

Cílem nastolené vize je přinést koncept dalšího směřování rozvoje města Slušovice tak, aby došlo ke všestrannému a systematickému rozvoji, který povede nejen k uspokojení potřeb obyvatel stávajících, ale i těch nově příchozích. Strategická vize je sdílenou představou o budoucnosti města, jejíž naplnění je potřeba dosáhnout plněním stanovených úkolů a vytyčených cílů.

Slušovice v letech 2021 až 2027



Vizí již dříve věhlasného města Slušovice je stát se i do budoucna atraktivním místem pro život v údolí řeky Dřevnice, které spočívá zejména v zajištění kvalitního zázemí v oblasti bydlení, v neustále vyvíjeném úsilí o zlepšování úrovně služeb a spokojenosti spoluobčanů, v nastolení důstojného vzhledu a identity města, a v neposlední řadě v zajištění rozmanitého společenského života s neopomenutím na aktivní pohyb a sport, neboť veškeré tyto uvedené aktivity představují fundamentální základ pro život generací následujících.

Pro naplnění této vize je zapotřebí dbát na systematický, trvale udržitelný rozvoj území, a to při vzájemném souladu s rytmem místních obyvatel a respektu k okolní krajině.



Strategické cíle a opatření

Níže uvedené strategické cíle představují jednotlivé kroky vedoucí k zamýšlenému rozvoji oblasti tak, aby bylo dosaženo naplnění výše uvedené vize rozvoje města. Jednotlivá opatření a cíle jsou rozděleny do strategických oblastí, které je ve sledovaném období zapotřebí co nejvíce rozvíjet.

CÍL 1: ZLEPŠENÍ STAVU MĚSTSKÉ INFRASTRUKTURY	
SPECIFICKÝ CÍL	OPATŘENÍ A AKTIVITY
1.1 Zkvalitnění dopravní infrastruktury včetně realizace bezpečnostních prvků přispívajících ke zvýšení bezpečnosti a plynulosti pěšího, cyklistického i silničního provozu	1.1.1 Rekonstrukce povrchu komunikací a cest
	1.1.2 Rekonstrukce chodníků s důrazem na bezbariérovost a bezpečnost pěších
	1.1.3 Rekonstrukce mostů
	1.1.4 Obnova veřejného osvětlení s důrazem na ekonomickou i ekologickou šetrnost
	1.1.5 Instalace městského kamerového systému
	1.1.6 Pravidelná údržba pozemních komunikací a cest vč. příslušného značení
	1.1.7 Projektová příprava na výstavbu cyklostezky a její následné vybudování
	1.1.8 Projektová příprava a následná realizace zefektivnění a výstavby parkovacích míst v sídlištních částech
1.2 Investice do vodního hospodářství	1.2.1 Příprava a realizace projektu na rozšíření stávající vodovodní sítě včetně postupné rekonstrukce stávajících úseků
	1.2.2 Příprava a realizace projektu na rozšíření kanalizační sítě odpadních vod včetně postupné rekonstrukce stávajících úseků
	1.2.3 Obnova technické infrastruktury na ČOV
1.3 Zkvalitnění a systematizace technických služeb skrze investice do příslušného vybavení	1.3.1 Výstavba zázemí pro uskladnění komunální techniky
	1.3.2 Rozšíření výbavy komunální techniky (sekačka, traktor, nakladač, elektromobil atd.)
	1.3.3 Investice do vzdělávání a školení pracovníků
1.4. Investice do odpadového hospodářství	1.4.1 Pořízení nových nádob na tříděný odpad

CÍL 2: PODPORA ROZVOJE SLUŽEB, BYDLENÍ A VYBAVENOSTI

SPECIFICKÝ CÍL	OPATŘENÍ A AKTIVITY
2.1 Zkvalitnění občanské vybavenosti	2.1.1 Rekonstrukce náměstí
	2.1.2 Bezbariérové řešení městského úřadu – instalace výtahu
	2.1.3 Rekonstrukce budovy hasičské zbrojnice
	2.1.4 Rekonstrukce a modernizace objektů občanské vybavenosti (obchod atd.)
2.2 Podpora sociální oblasti služeb a bydlení	2.2.1 Výstavba komunitního domu pro seniory
	2.2.2 Výstavba bytů pro „mladé“ a začínající rodiny
	2.2.3 Rekonstrukce a modernizace jednotek v městském bytovém fondu
2.3 Hospodaření s majetkem města	2.3.1 Zhodnocení potenciálu nevyužívaných nemovitostí ve vlastnictví města za účelem jejich dalšího rozvoje (např. k bydlení, komerční prostory, služby, obč. vybavenost)
2.4 Podpora rozvoje sportu a příslušné sportovní infrastruktury	2.4.1 Vybudování sociálního zázemí ke kluzišti včetně pořízení odpovídajícího vybavení a techniky na jeho údržbu (nákup ledové rolby)
	2.4.2 Výstavba dětského hřiště s moderními herními prvky a příslušným mobiliářem (lavičky, odpadkové koše aj.), modernizace stávajících hřišť
	2.4.3 Modernizace zázemí fotbalového stadionu včetně rozšíření jeho využití pro občany
	2.4.4 Projektová příprava a následná výstavba cyklistického sportoviště typu pumptrackové a cyklotrialové dráhy
	2.4.5 Zachování všestranné podpory činnosti sportovních klubů a spolků

CÍL 3: PÉČE O MÍSTNÍ ATRAKTIVITY A HODNOTY

SPECIFICKÝ CÍL	OPATŘENÍ A AKTIVITY
3.1 Revitalizace veřejné zeleně a doplňkové úpravy veřejných prostranství	<i>3.1.1 Revitalizace veřejného prostranství prostřednictvím výsadby nové zeleně a instalace (příp. obnovy) příslušného mobiliáře (lavičky, odpadkové koše aj.)</i>
	<i>3.1.2 Pravidelná údržba a péče o stávající vzrostlou zeleň</i>
3.2 Posílení rozvoje turistiky a cestovního ruchu	<i>3.2.1 Obnova vyhlídkových míst a příslušného mobiliáře (lavičky, informační tabule, odpadkové koše aj.) na území města</i>
	<i>3.2.2 Revitalizace okolí Rakovského kříže vyzdvihující mystičnost a hodnotnost daného místa</i>
	<i>3.2.3 Vytvoření nových včetně obnovy stávajících míst pro odpočinek a chvilkovou relaxaci</i>
3.3 Péče o kulturní dědictví	<i>3.3.1 Podpora obnovy a zhodnocení kulturních objektů a prvků, a to nejen v majetku města, ale i v majetku jiných PO/FO</i>
	<i>3.3.2 Komplexní revitalizace hřbitova (cesty, osvětlení, zeleň, obvodové zdi) a výstavba kolumbária</i>
	<i>3.3.3 Podpora spolkové a kulturní činnosti na území města, a to formou podpory spolkových a kulturních akcí a kulturního a spolkového zázemí, včetně místní knihovny</i>
	<i>3.3.4 Obnova drobných sakrálních staveb a památek (např. křížů) na území města</i>

CÍL 4: ZKVALITNĚNÍ PŘEDŠKOLNÍHO A ŠKOLNÍHO VZDĚLÁVÁNÍ

SPECIFICKÝ CÍL	OPATŘENÍ A AKTIVITY
4.1 Investice do rekonstrukce a oprav objektu MŠ	4.1.1 Přístavba „nové“ MŠ za účelem navýšení kapacity a sloučení s odloučeným pracovištěm „staré“ MŠ
	4.1.2 Výmalba vnitřních prostor MŠ
	4.1.3 Oprava omítek sklepních prostor „nové“ MŠ
	4.1.4 Rekonstrukce vodovodního potrubí v budově MŠ
	4.1.5 Vybavení tříd MŠ herními kouty
4.2 Podpora environmentálního vzdělávání a prohlubování vztahu dětí k přírodě	4.2.1 Revitalizace zahrady „nové“ MŠ s důrazem na prvky environmentálního výchovy a zabezpečení stávajících herních prvků
	4.2.2 Realizace přírodní učebny v prostorech areálu ZŠ
	4.2.3 Obnova vybavení a pomůcek určených pro přírodovědné předměty
4.3 Digitalizace a zpracování informací	4.3.1 Rozšíření školního informačního systému
4.4 Modernizace učeben ZŠ a jejich vybavení	4.4.1 Zřízení počítačově-jazykové učebny pro 1. stupeň
	4.4.2 Rekonstrukce PC učeben 2. stupně
	4.4.3 Kompletní obnova IT zařízení pro moderní výuku (PC, monitory, hardware, software, interaktivní tabule)
	4.4.4 Rekonstrukce učeben včetně příslušného vybavení pro jazykovou, technickou a chemickou výuku
4.5 Investice do rekonstrukce a oprav objektu ZŠ	4.5.1 Komplexní oprava vnitřních prostor školy (podlahy, sanita, stupačky, dveře) s důrazem na bezbariérovost objektu
	4.5.2 Úprava tělocvičny za účelem navýšení sportovních kapacit

MOŽNOSTI FINANCOVÁNÍ

Následující kapitola zobrazuje přehled potenciálních finančních zdrojů, kterých je možné využít ke spolufinancování plánovaných aktivit. S ohledem na finanční náročnost některých opatření je doporučováno volit prostředky z evropských či národních zdrojů namísto financování výhradně z obecního rozpočtu. Jistá míra spolufinancování je předpokládána u většiny níže uvedených aktivit, cílem však je, aby spoluúčast města byla minimální.

Vysvětlivky pro níže uvedené zkratky správců dotačních titulů:

MMR – Ministerstvo pro místní rozvoj ČR

MŽP – Ministerstvo životního prostředí ČR

MZE – Ministerstvo zemědělství ČR

MF – Ministerstvo financí ČR

MV – Ministerstvo vnitra ČR

MPO – Ministerstvo průmyslu a obchodu ČR

MŠMT – Ministerstvo školství, mládeže a tělovýchovy ČR

NSA – Národní sportovní agentura

MK – Ministerstvo kultury ČR

MD – Ministerstvo dopravy ČR

MO – Ministerstvo obrany ČR

OPŽP – Operační program Životní prostředí

IROP – Integrovaný regionální operační program

PRV – Program rozvoje venkova ČR

OPZ – Operační program Zaměstnanost

Jiné – Jiné, v tabulce neuvedené zdroje (např. nositelé integrovaných nástrojů)

Kraj – krajské dotační tituly

Nadace – nadační fondy

VZ – vlastní zdroje žadatele

CÍL 1: ZLEPŠENÍ STAVU MĚSTSKÉ INFRASTRUKTURY

Opatření č. 1.1 – Zkvalitnění dopravní infrastruktury včetně realizace bezpečnostních prvků přispívajících ke zvýšení bezpečnosti a plynulosti pěšího, cyklistického i silničního provozu

	MMR	MŽP	MZE	MF	MV	MPO	MD	OPŽP	IROP	PRV	OPZ	Jiné	Kraj	Nadace	VZ
1.1.1 Rekonstrukce povrchu komunikací a cest	x			x			x	x		x		x	x		
1.1.2 Rekonstrukce chodníků s důrazem na bezbariérovost a bezpečnost pěších				x			x		x			x	x		
1.1.3 Rekonstrukce mostů	x			x					x			x	x		
1.1.4 Obnova veřejného osvětlení s důrazem na ekonomickou i ekologickou šetrnost				x		x	x					x	x		
1.1.5 Instalace městského kamerového systému					x								x		x
1.1.6 Pravidelná údržba pozemních komunikací a cest včetně příslušného značení				x										x	x
1.1.7 Projektová příprava na výstavbu cyklostezky a její následné vybudování	x						x		x			x	x		
1.1.8 Projektová příprava a následná realizace zefektivnění a výstavby parkovacích míst v sídlištních částech	x			x					x			x	x		
Opatření č. 1.2 – Investice do vodního hospodářství															
	MMR	MŽP	MZE	MF	NSA	MPO	MD	OPŽP	IROP	PRV	OPZ	Jiné	Kraj	Nadace	VZ
1.2.1 Příprava a realizace projektu na rozšíření stávající vodovodní sítě včetně postupné rekonstrukce stávajících úseků		x	x					x					x		x
1.2.2 Příprava a realizace projektu na rozšíření kanalizační sítě odpadních vod včetně postupné rekonstrukce stávajících úseků		x	x					x					x		x
1.2.3 Obnova technické infrastruktury na ČOV		x	x					x					x		x

Opatření č. 1.3 – Zkvalitnění a systematizace technických služeb skrze investice do příslušného vybavení															
	MMR	MŽP	MZE	MF	NSA	MPO	MD	OPŽP	IROP	PRV	OPZ	Jiné	Kraj	Nadace	VZ
1.3.1	Výstavba zázemí pro uskladnění komunální techniky														
1.3.2	Rozšíření výbavy komunální techniky (sekačka, traktor, nakladač, elektromobil atd.)														
	x	x										x	x	x	x
1.3.3	Investice do vzdělávání a školení pracovníků														
Opatření č. 1.4 – Investice do odpadového hospodářství															
	MMR	MŽP	MZE	MF	NSA	MPO	MD	OPŽP	IROP	PRV	OPZ	Jiné	Kraj	Nadace	VZ
1.4.1	Pořízení nových nádob na tříděný odpad														
		x						x					x	x	
CÍL 2: PODPORA ROZVOJE SLUŽEB, BYDLENÍ A VYBAVENOSTI															
Opatření č. 2.1 – Zkvalitnění občanské vybavenosti															
	MMR	MŽP	MZE	MF	MV	MK	MD	OPŽP	IROP	PRV	OPZ	Jiné	Kraj	Nadace	VZ
2.1.1	Rekonstrukce náměstí														
	x								x			x	x		x
2.1.2	Bezbariérové řešení městského úřadu – instalace výtahu														
	x			x									x		
2.1.3	Rekonstrukce budovy hasičské zbrojnice														
					x								x		x
2.1.4	Rekonstrukce a modernizace objektů občanské vybavenosti (obchod atd.)														
	x			x				x					x		x
Opatření č. 2.2 – Podpora sociální oblasti služeb a bydlení															
	MMR	MŽP	MZE	MF	NSA	MK	MD	OPŽP	IROP	PRV	OPZ	Jiné	Kraj	Nadace	VZ
2.2.1	Výstavba komunitního domu pro seniory														
				x					x			x			x

	MMR	MŽP	MZE	MF	NSA	MK	MD	OPŽP	IROP	PRV	OPZ	Jiné	Kraj	Nadace	VZ
2.2.2	Výstavba bytů pro „mladé“ a začínající rodiny			x									x		x
2.2.3	Rekonstrukce a modernizace jednotek v městském bytovém fondu	x			x				x			x	x		x
Opatření č. 2.3 – Hospodářství s majetkem města															
	MMR	MŽP	MZE	MF	NSA	MK	MD	OPŽP	IROP	PRV	OPZ	Jiné	Kraj	Nadace	VZ
2.3.1	Zhodnocení potenciálu nevyužívaných nemovitostí ve vlastnictví města za účelem jejich dalšího rozvoje (např. k bydlení, komerční prostory, služby, občanská vybavenost)	x			x			x	x			x	x		x
Opatření č. 2.4 – Podpora rozvoje sportu a příslušné sportovní infrastruktury															
	MMR	MŽP	MZE	MF	NSA	MK	MD	OPŽP	IROP	PRV	OPZ	Jiné	Kraj	Nadace	VZ
2.4.1	Vybudování sociálního zázemí ke kluzišti včetně pořízení odpovídajícího vybavení a techniky na jeho údržbu (nákup ledové rolby)					x							x		x
2.4.2	Výstavba dětského hřiště s moderními herními prvky a příslušným mobiliářem (lavičky, odpadkové koše aj.), modernizace stávajících hřišť	x							x			x	x		
2.4.3	Modernizace zázemí fotbalového stadionu včetně rozšíření jeho využití pro občany	x							x			x	x		
2.4.4	Projektová příprava a následná výstavba cyklistického sportoviště typu pumptrackové a cyklotralové dráhy	x							x				x		x
2.4.5	Zachování všestranné podpory činnosti sportovních klubů a spolků												x		x

CÍL 3: PÉČE O MÍSTNÍ ATRAKTIVITU A HODNOTY

Opatření č. 3.1 – Revitalizace veřejné zeleně a doplňkové úpravy veřejných prostranství															
	MMR	MŽP	MZE	MF	NSA	MK	MD	OPŽP	IROP	PRV	OPZ	Jiné	Kraj	Nadace	VZ
3.1.1 Revitalizace veřejného prostranství prostřednictvím výsadby nové zeleně a instalace (příp. obnovy) příslušného mobiliáře (lavičky, odpadkové koše aj.)	x	x						x	x			x	x	x	
3.1.2 Pravidelná údržba a péče o stávající vzrostlou zelen		x						x				x	x	x	
Opatření č. 3.2 – Posílení rozvoje turistiky a cestovního ruchu															
	MMR	MŽP	MZE	MF	NSA	MK	MD	OPŽP	IROP	PRV	OPZ	Jiné	Kraj	Nadace	VZ
3.2.1 Obnova vyhlídkových míst a příslušného mobiliáře (lavičky, informační tabule, odpadkové koše aj.) na území města	x								x			x	x		x
3.2.2 Revitalizace okolí Rakovského kříže vyzdvihující mystičnost a hodnotnost daného místa	x								x			x	x		
3.2.3 Vytvoření nových včetně obnovy stávajících míst pro odpočinek a chvílkovou relaxaci	x							x	x	x		x	x		x
Opatření č. 3.3 – Péče o kulturní dědictví															
	MMR	MŽP	MZE	MF	NSA	MK	MO	OPŽP	IROP	PRV	OPZ	Jiné	Kraj	Nadace	VZ
3.3.1 Podpora obnovy a zhodnocení kulturních objektů a prvků, a to nejen v majetku města, ale i v majetku jiných PO/FO	x		x			x	x			x		x	x		
3.3.2 Komplexní revitalizace hřbitova (cesty, osvětlení, zelen, obvodové zdi) a výstavba kolumbária	x		x				x					x	x		
3.3.3 Podpora spolkové a kulturní činnosti na území města, a to formou podpory spolkových a kulturních akcí a kulturního a spolkového zázemí, včetně místní knihovny	x				x									x	x
3.3.4 Obnova drobných sakrálních staveb a památek (např. křížů) na území města	x		x									x	x		x

CÍL 4: ZKVALITNĚNÍ PŘEDŠKOLNÍHO A ŠKOLNÍHO VZDĚLÁVÁNÍ

Opatření č. 4.1 – Investice do rekonstrukce a oprav objektu MŠ

4.1.1	Přístavba „nové“ MŠ za účelem navýšení kapacity a sloučení s odloučeným pracovištěm „staré“ MŠ	MMR	MŽP	MZE	MF	NSA	MK	MD	OPŽP	IROP	PRV	OPZ	Jiné	X	X	Nadace	VZ	X
4.1.2	Výmalba vnitřních prostor MŠ	X			X								X				X	
4.1.3	Oprava omítek sklepních prostor „nové“ MŠ	X			X								X				X	
4.1.4	Rekonstrukce vodovodního potrubí v budově MŠ	X			X								X					
4.1.5	Vybavení tříd MŠ herními kouty														X			X

Opatření č. 4.2 – Podpora environmentálního vzdělávání a prohlubování vztahu dětí k přírodě

4.2.1	Revitalizace zahrady „nové“ MŠ s důrazem na prvky environmentálního výchovy a zabezpečení stávajících herních prvků	MMR	MŽP	MZE	MF	NSA	MK	MD	OPŽP	IROP	PRV	OPZ	Jiné	X	X	Nadace	VZ	X
4.2.2	Realizace přírodní učebny v prostorech areálu ZŠ		X												X			
4.2.3	Obnova vybavení a pomůcek určených pro přírodovědné předměty												X		X			X

Opatření č. 4.3 – Digitalizace a zpracování informací


4.3.1	Rozšíření školního informačního systému	MMR	MŽP	MZE	MF	NSA	MK	MD	OPŽP	IROP	PRV	OPZ	Jiné	X	X	Nadace	VZ	X
-------	-----------------------------------------	-----	-----	-----	----	-----	----	----	------	------	-----	-----	------	---	---	--------	----	---

Opatření č. 4.4 – Modernizace učeben ZŠ a jejich vybavení																
4.4.1	Zřízení počítačové jazykové učebny pro 1. stupeň	MMR	MŽP	MZE	MF	NSA	MK	MD	OPŽP	IROP	PRV	OPZ	Jiné	Kraj	Nadace	VZ
		x								x			x	x		
4.4.2	Rekonstrukce PC učeben 2. stupně									x			x	x		
4.4.3	Kompletní obnova IT zařízení pro moderní výuku (PC, monitory, hardware, software, interaktivní tabule)									x			x			
4.4.4	Rekonstrukce učeben včetně příslušného vybavení pro jazykovou, technickou a chemickou výuku									x			x			
Opatření č. 4.5 – Investice do rekonstrukce a oprav objektu ZŠ																
4.5.1	Komplexní oprava vnitřních prostor školy (podlahy, sanita, stupačky, dveře) s důrazem na bezbariérovost objektu	MMR	MŽP	MZE	MF	NSA	MK	MD	OPŽP	IROP	PRV	OPZ	Jiné	Kraj	Nadace	VZ
		x			x								x	x		x
4.5.2	Úprava tělocvičny za účelem navýšení sportovních kapacit	x				x								x		x

ZÁVĚREČNÁ DOLOŽKA

Program rozvoje města Slušovice stanovuje koncepci rozvoje města na příslušné období let 2021 až 2027. Po zohlednění východisek analytické části dokumentu byly v rámci plánování rozvoje města navrženy celkem 4 hlavní strategické cíle, které značnou měrou přispějí ke kýženému rozvoji oblasti v daném časovém horizontu 7 let a zároveň vytvoří předpolí rozvoje pro další období.

Tento dokument byl v souvislosti s článkem § 84 zákona o obcích č. 128/2000 Sb. řádně projednán a schválen Zastupitelstvem města Slušovice, které jej odsouhlasilo dne 22. 3. 2021. Tímto dnem nabývá dokument oficiální platnosti. Jakékoliv případné úpravy obsahu, resp. jeho rozšíření či změna, je podmíněna souhlasným stanoviskem Zastupitelstva města Slušovice.


Ing. Petr Hradecký
starosta města Slušovice


Ing. Jan Fenyk
místostarosta



Ve Slušovicích dne 1. 4. 2021.